

**SIMBOLOGÍA**

AG	AREA AGRICOLA
(Green circles)	VEGETACION RELEVANTE
CA	ÁREAS PROTEC. A CAUCES DE AGUA
(Blue line)	CURVA DE NIVEL
(Blue line with dots)	CANAL DE RIEGO
(Yellow line)	LÍNEA ELÉCTRICA
(Pink line)	LÍNEA AGUA POTABLE

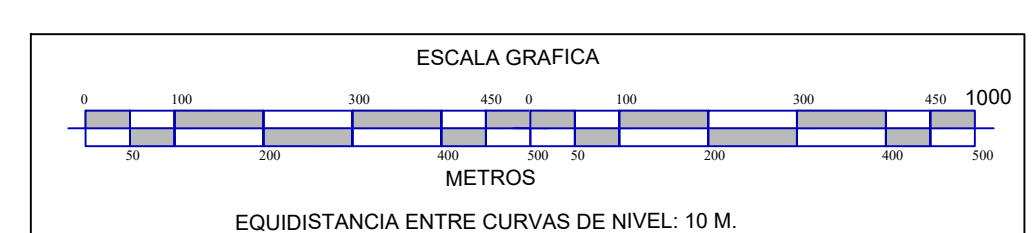
**HIDROLOGÍA**

(Blue line)	CUERPOS DE AGUA
(Blue line with dots)	CANAL DE RIEGO
(Blue line with dots)	ESCURRIMIENTOS Y ARROYOS
(Orange dashed line)	CAMINOS O BRECHAS
(Pink line)	LÍNEA ELÉCTRICA

**USO DE SUELO**

(C)	COMERCIAL
(VA)	VIVERO
(H)	HABITACIONAL
(AG)	AGRICOLA
(J)	JARDIN DE NIÑOS
(J)	PRIMARIA
(Yellow)	ASENTAMIENTOS IRREGULARES

**SIMBOLOGÍA**

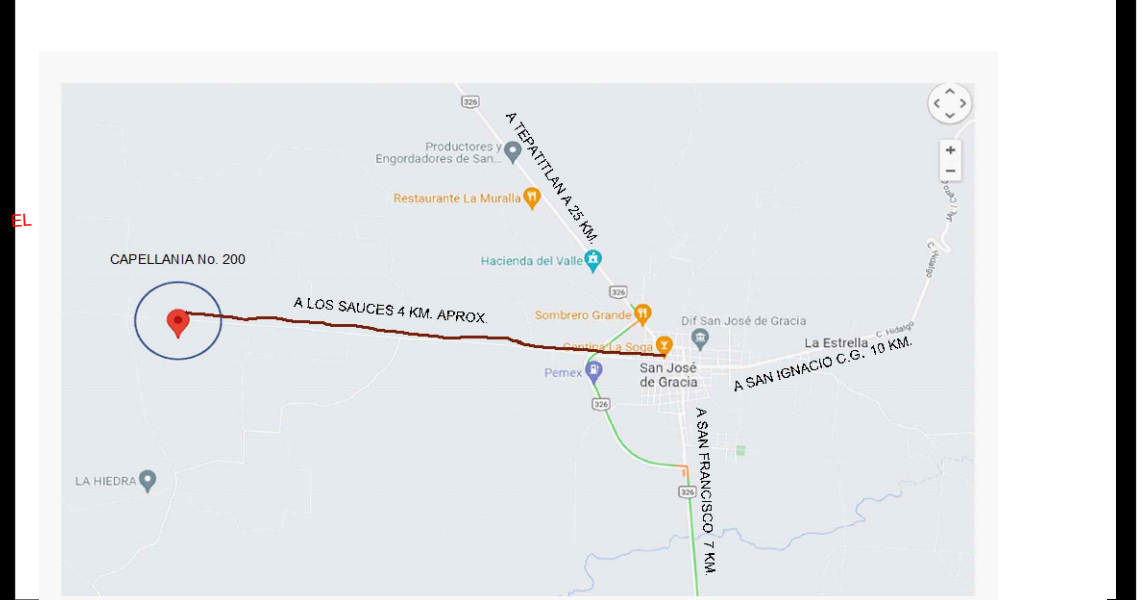


FUENTE: ELABORACIÓN PROPIA SOBRE  
F13D68  
CARTA TOPOGRÁFICA DEL INSTITUTO NACIONAL DE ESTADÍSTICA Y GEOGRAFÍA

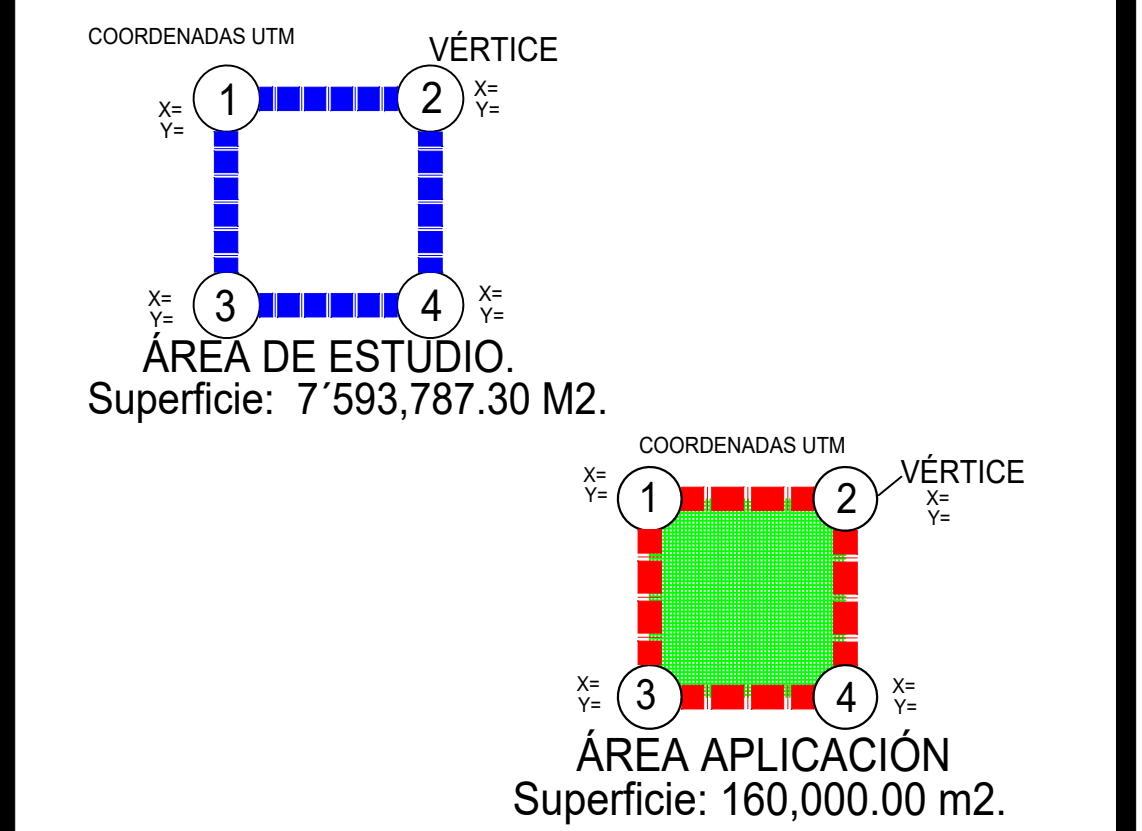


**DEPARTAMENTO DE ORDENAMIENTO TERRITORIAL Y URBANO**

**CROQUIS DE LOCALIZACIÓN**



**SIMBOLOGÍA**



**DATOS PERITO**

**NOMBRE:** ARQ. SALVADOR ALVAREZ GLEZ.  
**LIBRAMIENTO SUR 409, ARANDAS, JAL.** R.F.C. AAGS-580904-J72  
 C.E.D.A. TEL. CEL. 348 789 80 49 alvarezsal@gmail.com

**NO. DE PERITO:** O.P. 006 **FIRMA:**  
 ARQ. SEP-2310240  
 M.D.U. SEP-10707563  
 CEDULA ESTATAL: 1854(2)

**LOGOTIPO**



**OBRA: DATOS DE LA OBRA**

**PLAN PARCIAL DE DESARROLLO URBANO**  
**AGAVES Y TEQUILAS DON PILAR S.R.L. DE C.V.**

**DOMICILIO:** CAPELLANÍA 200  
 SAN JOSE DE GRACIA, MUNICIPIO DE TEPATILÁN DE MORELOS, JALISCO.

**ÁREA DE PROPIEDAD:** Superficie: 160,000.00 m2.  
**ÁREA DE ESTUDIO:** Superficie: 759,2910 HAS.  
**ÁREA DE APLICACIÓN:** Superficie: 160,000.00 m2.

**PROPIETARIO:**  
**J. PILAR CONTRERAS MÁRQUEZ**

**CONTENIDO:**  
**MEDIO FÍSICO TRANSFORMADO**

**NO. LAMINA:** D-3 **FECHA:** OCTUBRE DE 2022 **ESCALA:** GRÁFICA